

DAPIK DPRD KAB KOTA DI NTB PEMILU 2019

AKAN DITETAPKAN OLEH KPU RI



REKAP PENATAAN DAPIL DI KAB/KOTA SE PROVINSI NTB

NO	KABUPATEN/ KOTA	DAPIL PEMILU 2014		DAPIL PEMILU 2019		
		JUMLAH DAPIL	JUMLAH KURSI	USULAN I	USULAN II	JUMLAH KURSI
1	KOTA MATARAM	5	40	6	-	40
2	LOMBOK BARAT	5	45	5	-	45
3	LOMBOK UTARA	3	30	3	5	30
4	LOMBOK TENGAH	6	50	6	-	50
5	LOMBOK TIMUR *	5	50	5	5	50
6	SUMBAWA BARAT	3	25	3	4	25
7	SUMBAWA	5	45	5	-	45
8	DOMPU	3	30	4	-	30
9	BIMA	5	35	6	-	45
10	KOTA BIMA	3	25	3	-	25

*) Pergeseran Wilayah Kec. Sakra

DAPIK KOTA MATARAM

Dapil	Kecamatan	Jumlah Penduduk	Kursi
Kota Mataram 1	Mataram	76,934	7
Kota Mataram 2	Sekarbela	54,082	5
Kota Mataram 3	Ampenan	86,512	8
Kota Mataram 4	Selaprang	67,944	7
Kota Mataram 5	Cakranegara	69,553	7
Kota Mataram 6	Sandubaya	64,481	6
	6	419,506	40



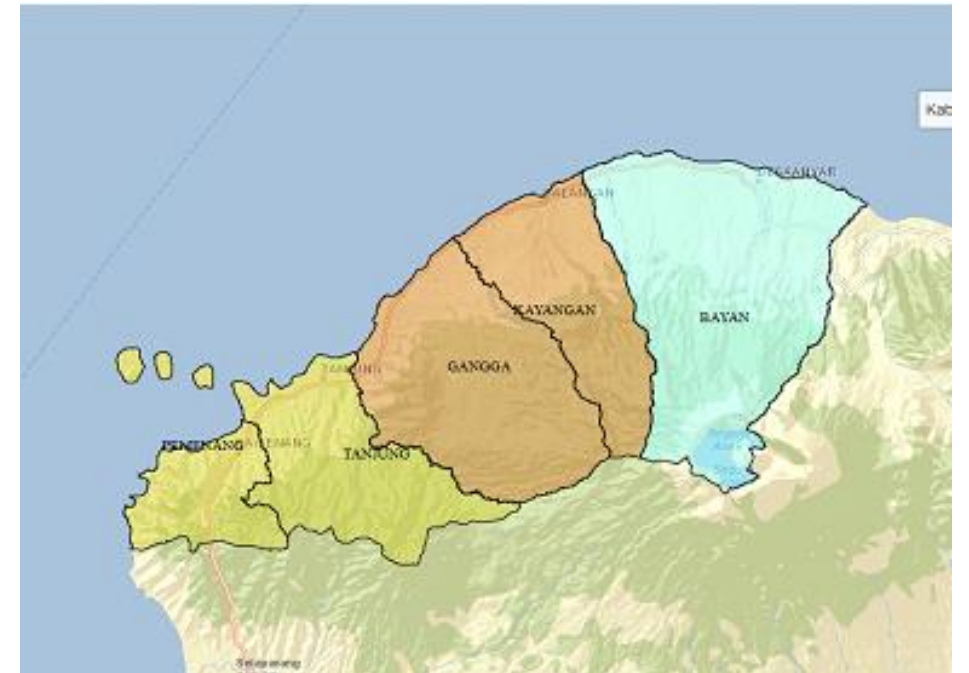
DAPIK LOMBOK BARAT

Dapil	Kecamatan	Jumlah Penduduk	Kursi
Lombok Barat 1	Lembar	60,618	8
	Sekotong	67,170	
Lombok Barat 2	Gerung	88,005	9
	Kuripan	46,588	
Lombok Barat 3	Kediri	60,764	8
	Labuapi	70,868	
Lombok Barat 4	Batu Layar	55,994	9
	Gunungsari	91,946	
Lombok Barat 5	Lingsar	77,608	11
	Narmada	94,287	
	10	713,848	45



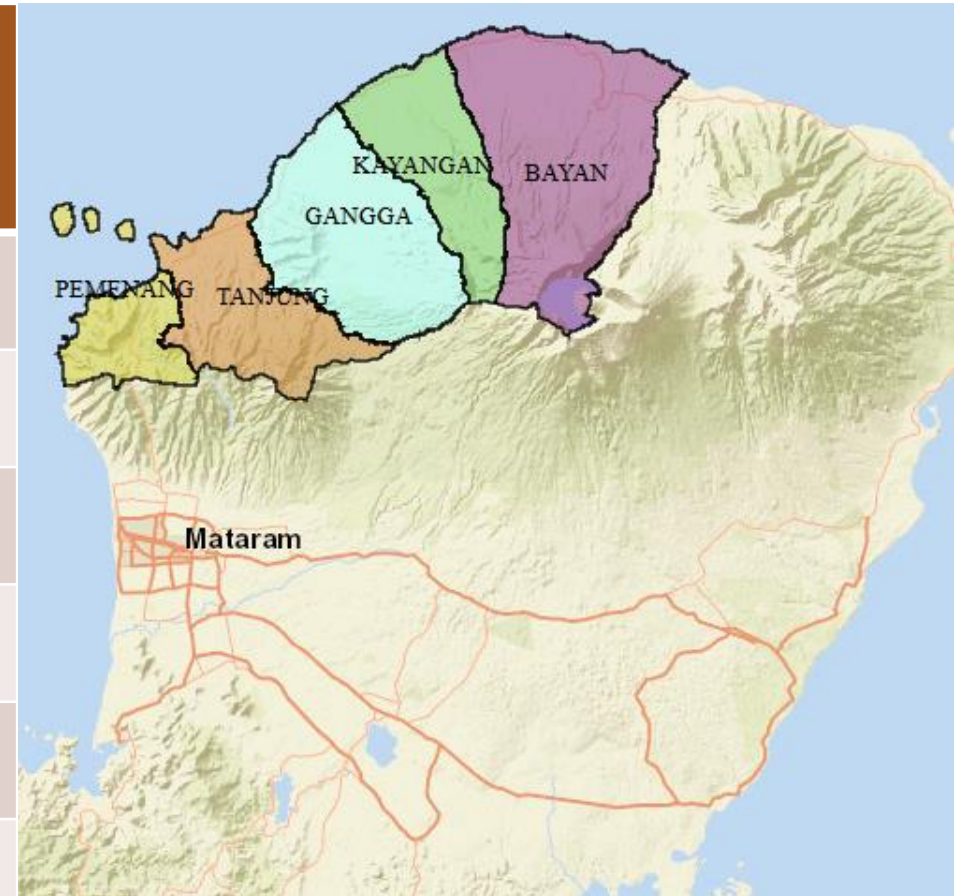
DAPIL LOMBOK UTARA (USULAN I)

Dapil	Kecamatan	Jumlah Penduduk	Kursi
Lombok Utara 1	Pemenang	37,415	11
	Tanjung	51,691	
Lombok Utara 2	Gangga	48,576	12
	Kayangan	45,271	
Lombok Utara 3	Bayan	50,738	7
	5	233,691	30



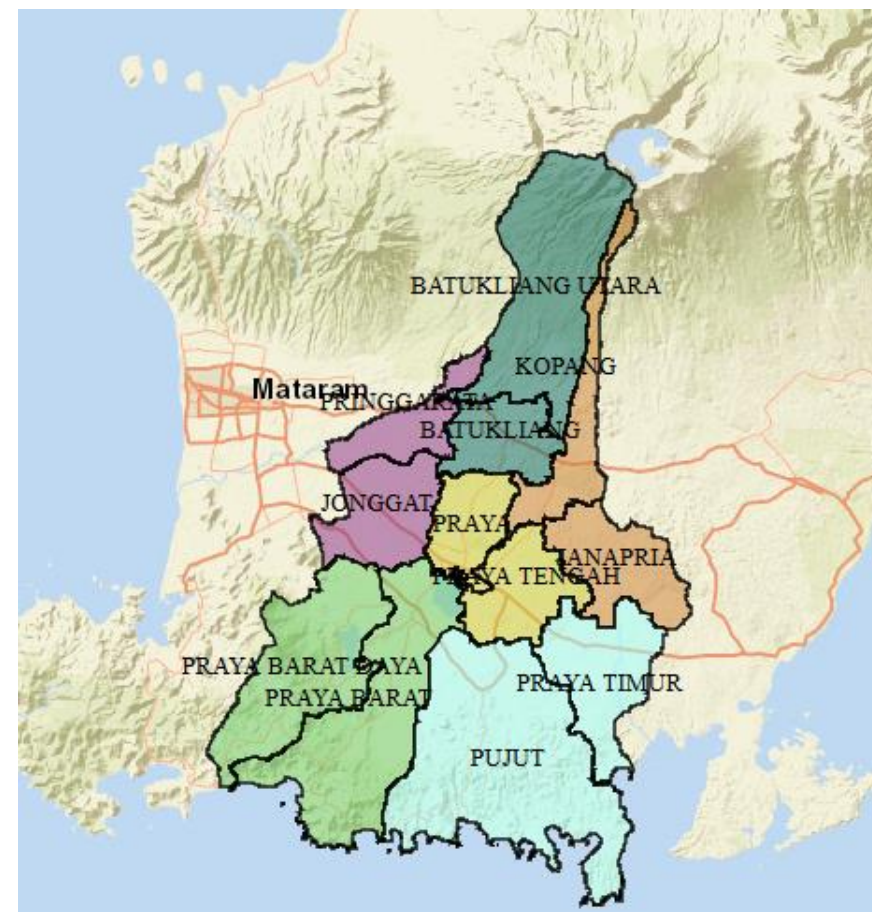
DAPIK LOMBOK UTARA (USULAN II)

Dapil	Kecamatan	Jumlah Penduduk	Kursi
Lombok Utara 1	Pemenang	37,415	5
Lombok Utara 2	Tanjung	51,691	7
Lombok Utara 3	Gangga	48,576	6
Lombok Utara 4	Kayangan	45,271	6
Lombok Utara 5	Bayan	50,738	6
	5	233,691	30



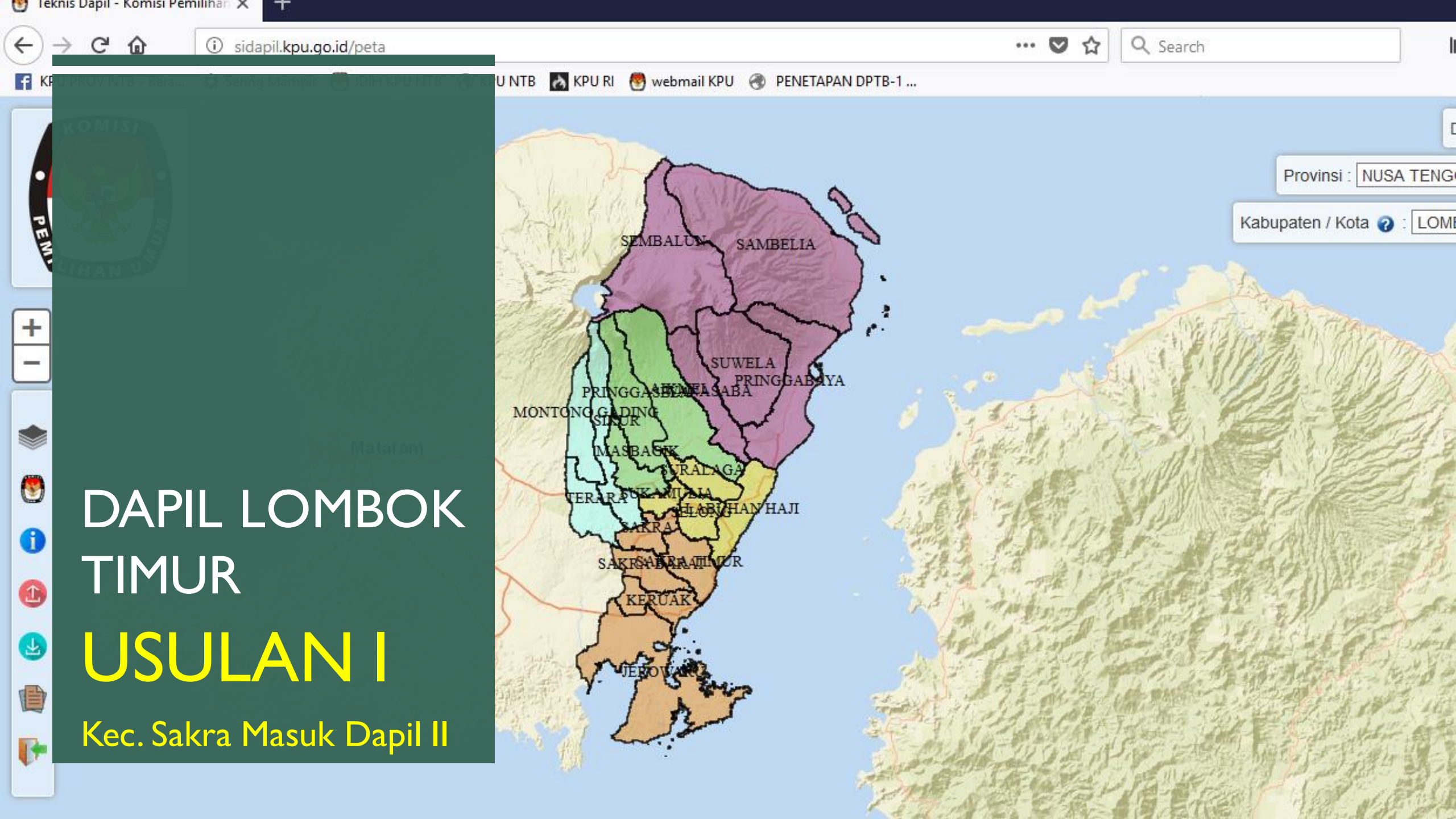
DAPIK LOMBOK TENGAH

Dapil	Kecamatan	Jumlah Penduduk	Kursi
Lombok Tengah 1	Praya	122,098	10
	Praya Tengah	74,434	
Lombok Tengah 2	Janapria	87,260	9
	Kopang	95,284	
Lombok Tengah 3	Praya Timur	75,004	9
	Pujut	116,394	
Lombok Tengah 4	Praya Barat	84,200	7
	Praya Barat Daya	58,239	
Lombok Tengah 5	Jonggat	97,278	8
	Pringgarata	77,136	
Lombok Tengah 6	Batukliang	83,610	7
	Batukliang Utara	64,418	
	12	1,035,355	50



DAPIL LOMBOK TIMUR (USULAN I)

Dapil	Kecamatan	Jumlah Penduduk	Kursi	Dapil	Kecamatan	Jumlah Penduduk	Kursi
Lombok Timur 1	Labuhan Haji	70,978	10	Lombok Timur 4	Aikmel	105,975	10
	Selong	82,159			Masbagik	99,719	
	Sukamulia	36,612			Pringgasele	60,119	
	Suralaga	63,187			Pringgabaya	99,591	
Lombok Timur 2	Jerowaru	68,458	12	Lombok Timur 5	Sambelia	32,952	10
	Keruak	53,849			Sembalun	20,386	
	Sakra	60,278			Suwela	53,193	
	Sakra Barat	68,796			Wanasaba	62,950	
	Sakra Timur	58,614					
Lombok Timur 3	Montong Gading	47,514	8		20	1,289,907	50
	Sikur	72,830					
	Terara	71,747					

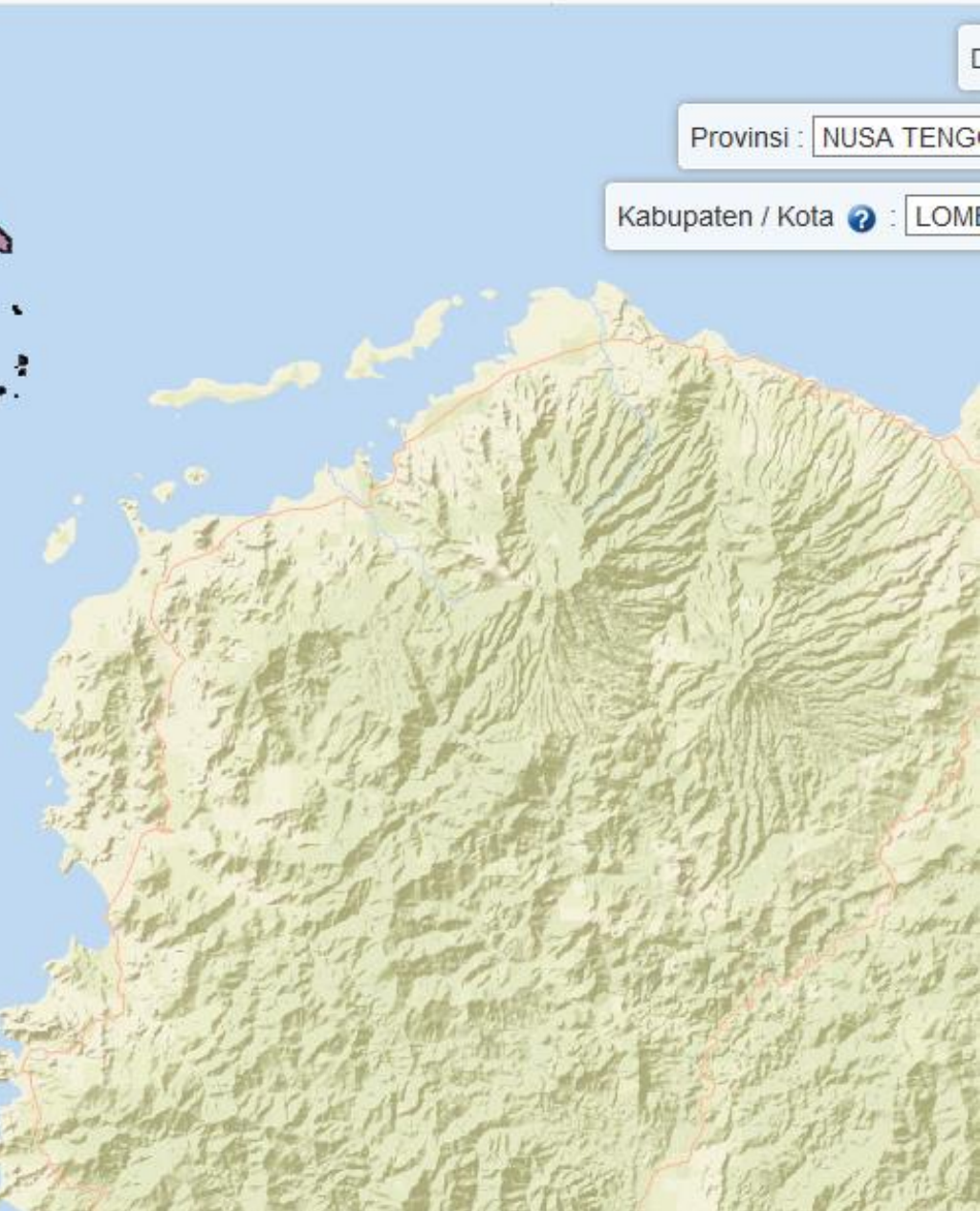


Provinsi : NUSA TENGAH

Kabupaten / Kota : LOMBOK

**DAPILOMBOK
TIMUR
USULAN I**

Kec. Sakra Masuk Dapil II

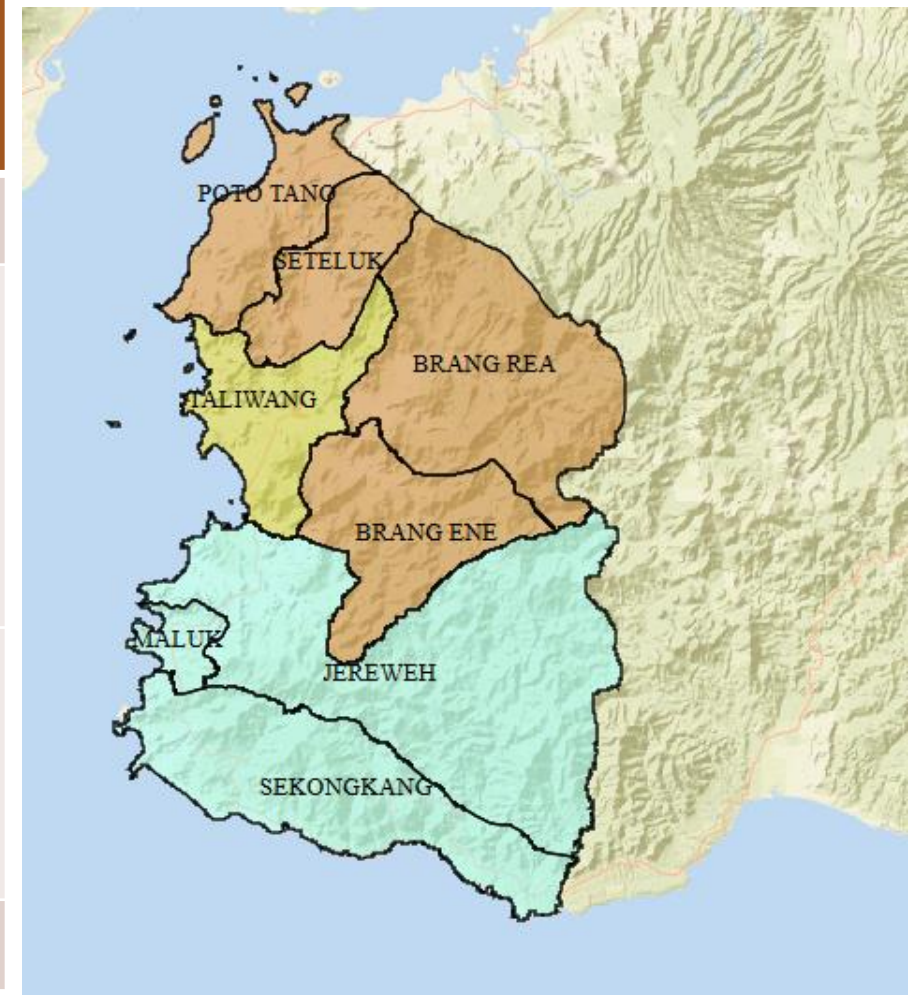


DAPIK LOMBOK TIMUR (USULAN II)

Dapil	Kecamatan	Jumlah Penduduk	Kursi	Dapil	Kecamatan	Jumlah Penduduk	Kursi
Lombok Timur 1	Labuhan Haji	70,978	10	Lombok Timur 4	Aikmel	105,975	10
	Selong	82,159			Masbagik	99,719	
	Sukamulia	36,612			Pringgasele	60,119	
	Suralaga	63,187		Lombok Timur 5	Pringgabaya	99,591	10
Lombok Timur 2	Jerowaru	68,458	Sambelia		32,952		
	Keruak	53,849	Sembalun		20,386		
	Sakra Barat	68,796	Suwela		53,193		
	Sakra Timur	58,614	Wanasaba		62,950		
	Montong Gading	47,514	20	1,289,907	50		
Lombok Timur 3	Sakra	60,278	10				
	Sikur	72,830					
	Terara	71,747					

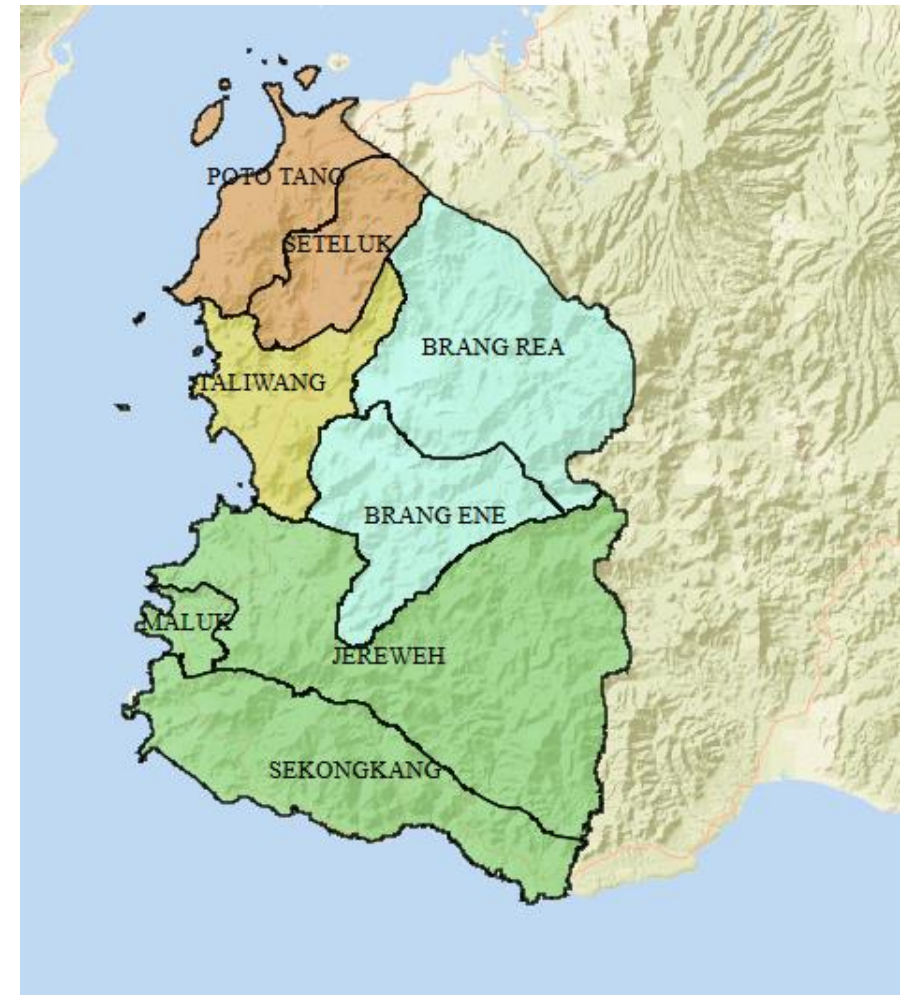
DAPIK SUMBAWA BARAT (USULAN I)

Dapil	Kecamatan	Jumlah Penduduk	Kursi
Sumbawa Barat 1	Taliwang	52,124	10
	Brang Ene	6,248	
Sumbawa Barat 2	Brang Rea	15,511	9
	Poto Tano	11,427	
	Seteluk	18,806	
	Jereweh	9,844	
Sumbawa Barat 3	Maluk	12,119	6
	Sekongkang	8,952	
	8	135,031	25



DAPII SUMBAWA BARAT (USULAN II)

Dapil	Kecamatan	Jumlah Penduduk	Kursi
Sumbawa Barat 1	Taliwang	52,124	10
Sumbawa Barat 2	Poto Tano	11,427	5
	Seteluk	18,806	
Sumbawa Barat 3	Brang Ene	6,248	4
	Brang Rea	15,511	
Sumbawa Barat 4	Jereweh	9,844	6
	Maluk	12,119	
	Sekongkang	8,952	
	8	135,031	25

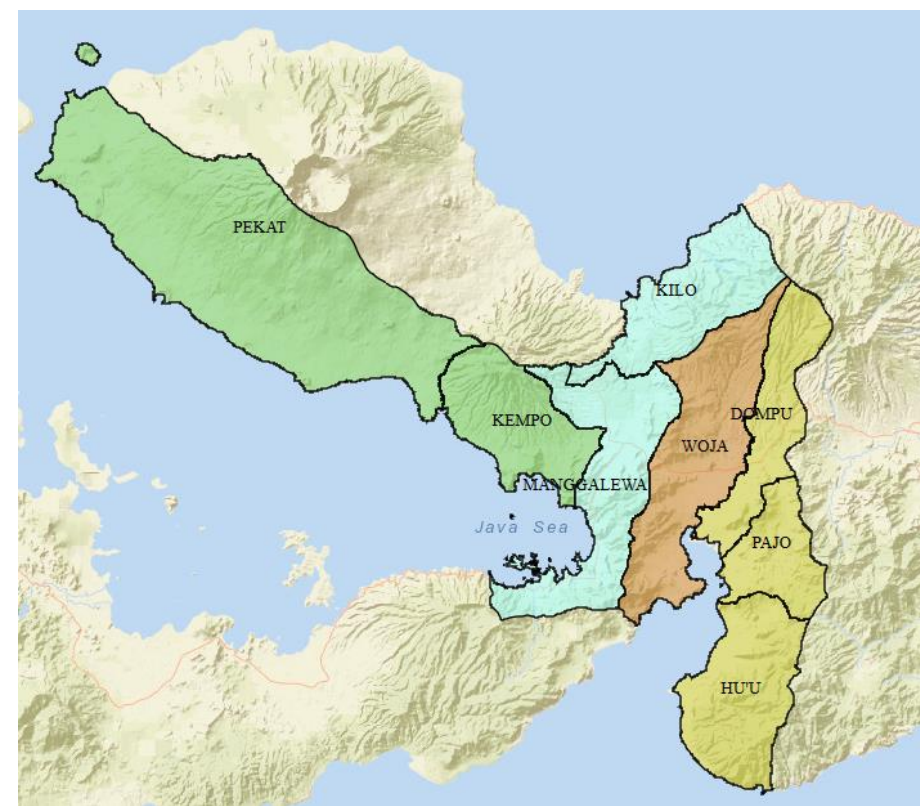


DAPIIL SUMBAWA

Dapil	Kecamatan	Jumlah Penduduk	Kursi	Dapil	Kecamatan	Jumlah Penduduk	Kursi
Sumbawa 1	Empang	27,459	9	Sumbawa 3	Batu Lanteh	10,957	6
	Labangka	12,425			Labuhan Badas	37,142	
	Maronge	12,368			Unter Iwes	23,007	
	Plampang	35,022		Sumbawa 4	Alas	31,466	11
	Tarano	19,359			Alas Barat	26,031	
Sumbawa 2	Lantung	4,365	10	Sumbawa 4	Buer	17,456	
	Lape	20,978			Rhee	9,142	
	Lenangguar	7,966			Utan	34,034	
	Lopok	21,953		Sumbawa 5	Moyo Hilir	27,935	9
	Lunyuk	19,617			Moyo Utara	11,601	
	Moyo Hulu	25,227		Sumbawa	61,452		
	Orong Telu	5,639		24	509,234	45	
	Ropang	6,633					

DAPII DOMPU

Dapil	Kecamatan	Jumlah Penduduk	Kursi
Dompul 1	Dompul	50,164	11
	Hu'u	16,248	
	Pajo	12,682	
Dompul 2	Woja	50,909	7
Dompul 3	Kilo	11,732	6
	Manggalewa	27,418	
Dompul 4	Kempo	18,005	6
	Pekat	27,637	
	8	214,795	30



DAPIL BIMA

Dapil	Kecamatan	Jumlah Penduduk	Kursi	Dapil	Kecamatan	Jumlah Penduduk	Kursi
Bima 1	Bolo	48,466	7	Bima 5	Belo	25,249	10
	Madapangga	34,477			Lambitu	6,453	
Bima 2	Donggo	20,708	6		Langgudu	34,960	
	Sanggar	13,742			Palibelo	31,313	
	Soromandi	19,426			Wawo	18,308	
	Tambora	9,883		Monta	36,690		
Bima 3	Ambalawi	22,966	5	Bima 6	Parado	11,901	8
	Wera	33,916			Woha	48,030	
Bima 4	Lambu	45,214	9			18	
	Sape	62,975					

KOMISI

+

-

DAPIB BIMA
USULAN I



The image shows a map of the Bima regency in Indonesia, divided into several sub-districts. The sub-districts are color-coded and labeled as follows: Sanggar (orange), Borcolandi (orange), Bonggo (orange), Bolo (yellow), Palibelo (purple), Ambilu Wawo (purple), Belu (purple), Langgudu (purple), Menta (green), Parado (green), and Ambalawi (light green). The city of Bima is marked on the map. The map is displayed on a digital interface with a toolbar on the left side, including a compass, a search icon, and a zoom control. The word 'KOMISI' is visible in the top left corner of the interface.

DAPIK KOTA BIMA

Dapil	Kecamatan	Jumlah Penduduk	Kursi
Kota Bima 1	Asakota	29,437	5
Kota Bima 2	Mpunda	29,378	10
Kota Bima 3	Rasanae Barat	29,231	
	Raba	36,205	10
	Rasanae Timur	17,043	
	5	141,294	25

